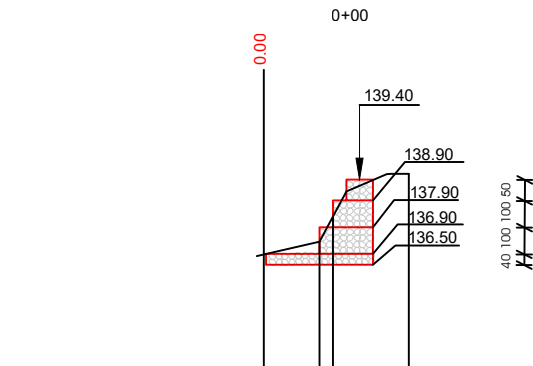
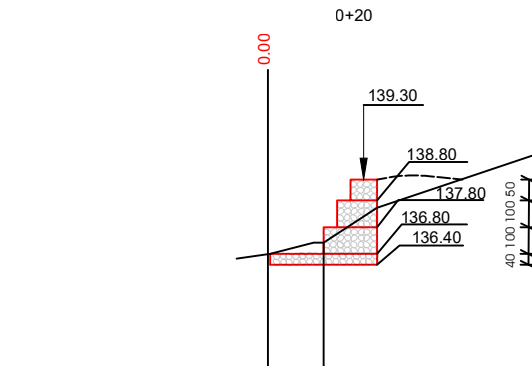


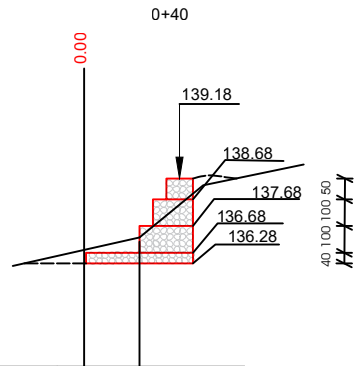
ჩხოველი ჯანის მიმდებარე ტერიტორიაზე მდ.ოჩოქოშა ნავირობის მოწყობა	ნახ.№1
	მასშ.1:100
ნავირობის აკრძალვის ბიძი	გაბიონი გაბიონი



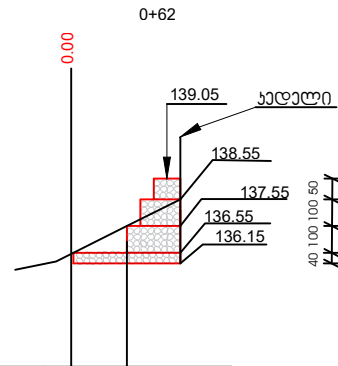
საპროექტო მიწისკვეთი	ქანობი ღა მანძილი, მ	1	
	ნოჰნული, მ	2	136.50 137.50
ფაქტური მიწისკვეთი	ნოჰნული, მ	3	136.90 139.10 139.42
	მანძილი, მ	4	



საპროექტო მიწისკვეთი	ქანობი ღა მანძილი, მ	1	
	ნოჰნული, მ	2	136.40
ფაქტური მიწისკვეთი	ნოჰნული, მ	3	136.95
	მანძილი, მ	4	



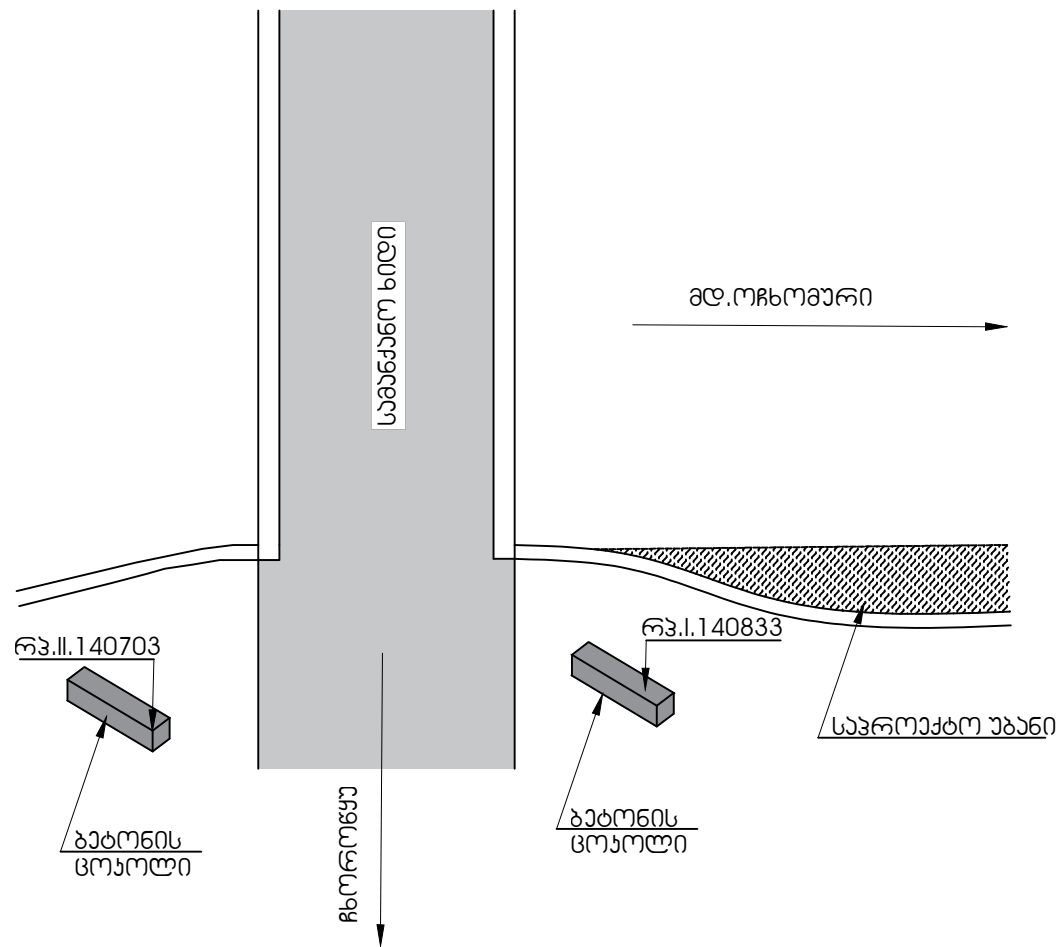
საპროექტო მიწისკვეთი		1	
	ნოჰნული, მ	2	136.28
ფაქტური მიწისკვეთი	ნოჰნული, მ	3	137.30
	მანძილი, მ	4	



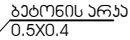
საპროექტო მიწისკვეთი		1	
	ნოჰნული, მ	2	136.15
ფაქტური მიწისკვეთი	ნოჰნული, მ	3	137.55
	მანძილი, მ	4	

ჩხოვეფუ ჰუისი მიმდებარე ბარიტორიუზა მდ.ოჩოოფუზა ნაჰირღამუჰის მოწყობა	ნახ.№2
	მასშ.1:100
განიჰი ჰროფიღუზი	გიჰი გაგეიძე

რეკრების დამაგრების სქემა



მდ.ოქსოვარა ნავირობისათვის მოწყობა	ნახ.№3
	მასშტ.1:100
რეკრების დამაგრების სქემა	შიპი გაგნობა



ჩხოროწყუ ჰესის მიმდებარე ტერიტორიაზე მდ.ოჩხომარზე ნავიგაციისთვის მოწყობა	ნაბ.№4
	მასშ.1:500
სიტუაციური გეგმა	მინი გეგმვა